

# Zemljiškoknjižni izpisek


knj. št. 5059/04

Katastrska občina: Ž a l e c

Številka zemljiškoknjižnega vložka: 1390

**A<sub>1</sub>**

Zaporedna št.	Številka zemljišča (parcele)	Označba zemljišča (hišna številka in ulica, obdelovalna vrsta)	Površina po katastru			Zaporedni št.	Površina po katastru	
			ha	a	m <sup>2</sup>		a	m <sup>2</sup>
1	18/1	travnik		3	18			



Zaporedna št. **VPIS**


**A<sub>2</sub>**

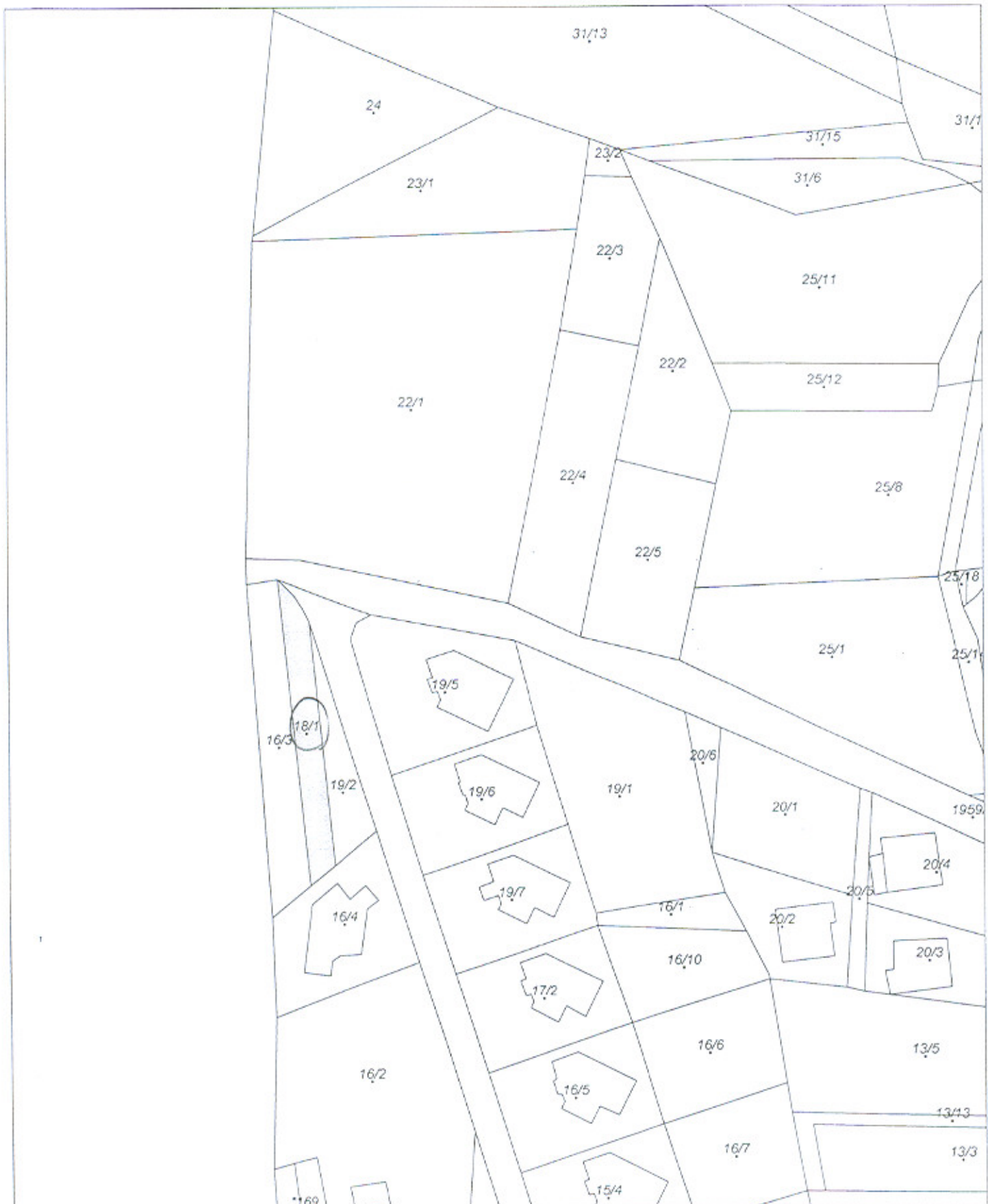
1-5 Upoštevano.

**B**

1-3 Izbrisani - izbrisi.

4 Vloženo 23.6.1981, dn.št. 1339/81  
 Po 3.,4.5. in 6. čl. Zakona o prenehanju lastninske pravice in drugih pravic na zemljiščih, namenjenih za kompleksno graditev (Ur.l. SRS 19/76) in seje zbora združenega dela in zbora krajevnih skupnosti SO Žalec z dne 8.5.1981 se vknjiži  
 družbena lastnina  
 in zaznamuje imetnik pravice uporabe: Občina Žalec.

Zaopredna št.	VPIS	SIT
1	Izbrisani - izbris.	
2	Vloženo 15.3.2001, dn.št. 639/2001 Na podlagi tus.sklepa o dedovanju opr.št. D 395/2000 se z dne 15.2.2001 se pri pravici uporabe Paradiž Franca, vknjiži pravica uporabe za: Občino Žalec.	
3	Vloženo 21.10.2001, dn.št. 2460/2001 Na podlagi tus.sklepa o dedovanju z dne 21.6.2002, opr.št. D 109/2002 se pri pravici uporabe Paradiž Rozalije, vknjiži pravica uporabe za: Dragico Jeseničnik,roj. Paradiž, roj. 11.4.1958, Pongrac 76, Griže.	
<p style="text-align: center;">Okrajno sodišče v Žalcu, dne 19.08.2004 z. k. re. ... Martina</p> 		



REPUBLIKA SLOVENIJA - MINISTRSTVO ZA OKOLJE, PROSTOR IN ENERGIJO - GEODETSKA UPRAVA RS  
 ŽALEC

Naslov izpostave: HMELJARSKA C. 1, tel.: 03/713-22-60, fax.:03/713-22-69

## NAČRT PARCELE

Kat. občina: ŽALEC	Šifra k.o.: 0996_01	Datum: 29.09.2004
90311 - 2023/2004	Merilo: 1:1000	Kopiral: VELER MARJAN
VIR: zemljiško-katastrski načrt koordinatne izmere merila 1:1000		Potruje: VELER MARJAN



1.1010,00 plač...