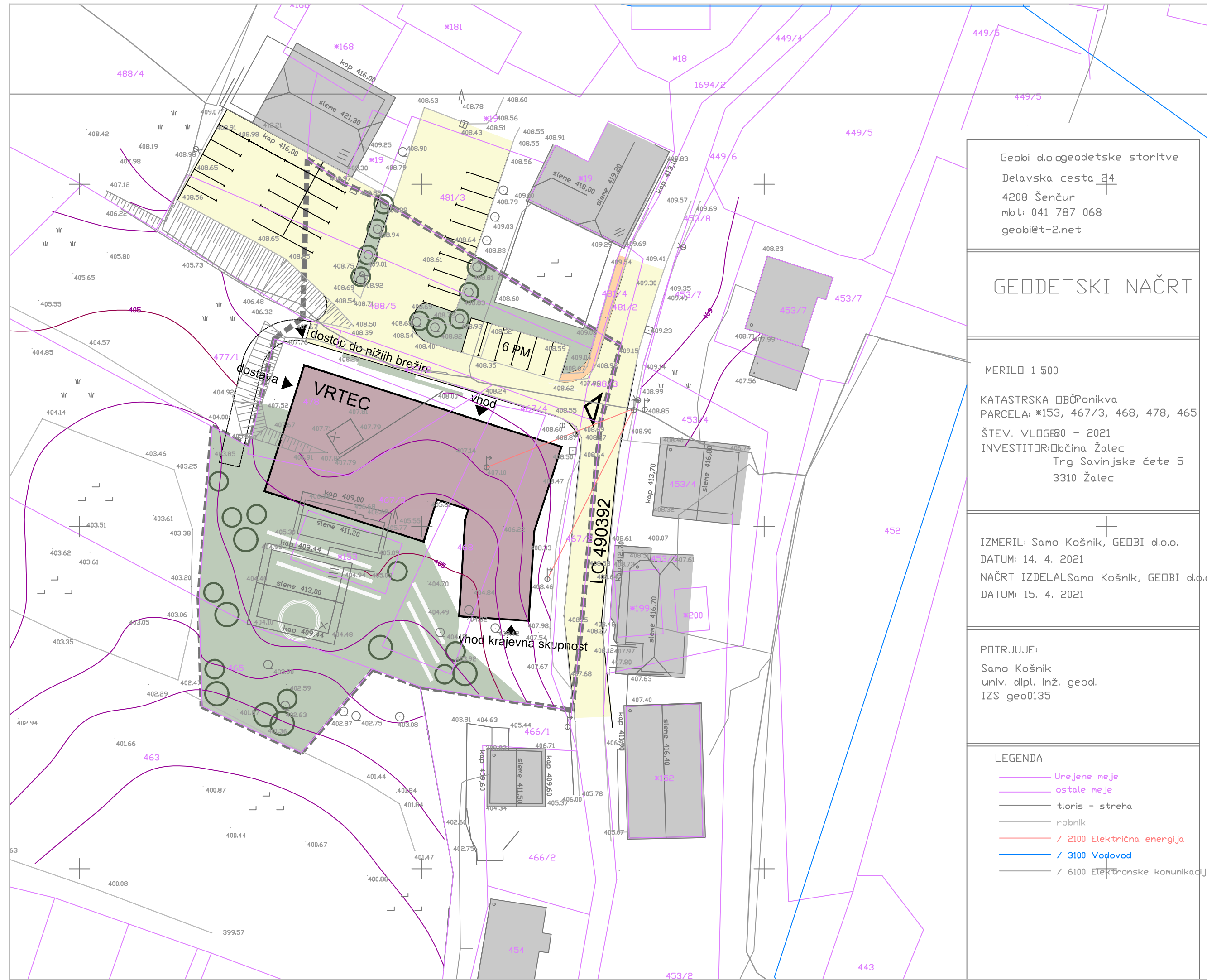


OBČINSKI PODROBNI PROSTORSKI NAČRT
ZA JUGOZHODNI DEL OBMOČJA PO-5 (VRTEC PONIKVA)



Geobi d.o.ogeodetske storitve
Delavska cesta 24
4208 Šenčur
mbt: 041 787 068
geobi@t-2.net

GEODETSKI NAČRT

MERILO 1 500

KATASTRSKA OBČPonikva
PARCELA: #153, 467/3, 468, 478, 465
ŠTEV. VLOGE80 - 2021
INVESTITOR:Občina Žalec
Trg Savinjske čete 5
3310 Žalec

IZMERIL: Samo Košnik, GEODBI d.o.o.
DATUM: 14. 4. 2021
NAČRT IZDELALSamo Košnik, GEODBI d.o.o.
DATUM: 15. 4. 2021

POTRJUJE:
Samo Košnik
univ. dipl. inž. geod.
IZS geo0135




LEGENDA

stanje	zasnova	
		MEJE
		MEJA OBMOČJA OPPN
		PARCELNE MEJE
		GRAJENA STRUKTURA
		OBSTOJEČE STAVBE
		PREDVIDENI VRTEC
		PEŠ POVRŠINE
		PROMET
		CESTA
		PLOČNIK
		PARKIRIŠČE
		VHOD
		DOVOZ
		ZELENE POVRŠINE
		ZELENICA
		BREŽINE
		PREDVIDENA DREVEŠA

UREDITVENA SITUACIJA

M 1:1000

NEPOOBlašČENO KOPIRANJE IN RAZMNOŽEVANJE NI DOVOLJENO

NAZIV NAČRTA:	OBČINSKI PODROBNI PROSTORSKI NAČRT ZA JUGOZHODNI DEL OBMOČJA PO-5 (VRTEC PONIKVA)		
NAROČNIK:	OBČINA ŽALEC, ULICA SAVINJSKE ČETE 5, 3310 ŽALEC		
IZDELOVALEC:	 Razvojni center PLANIRANJE d.o.o. Celje Ulica XIV. divizije 14, 3000 Celje Telefon: 0342 74 230, Fax: 0342 74 260	IDENT.ŠT.:	XXXX
ODGOVORNA VODJA IZDELAVE OPPN:	ALEKSANDRA GERŠAK PODBREZNIK univ.dipl.inž.arh.,MA PA PPN ZAPS 0115 	ŠT.NAČRTA:	24/21
PROJEKTANTI:	ALEKSANDRA GERŠAK PODBREZNIK univ.dipl.inž.arh.,MA PA PPN ZAPS 0115 MATEJ NOVAK univ.dipl.inž.arh. 	MERILO:	1:500
		DATUM:	JUNIJ 2021
		LIST ŠTEVILKA:	4.0