


OBČINSKI PODROBNI PROSTORSKI NAČRT
SPREMEMBE IN DOPOLNITVE ZN
STANOVANJSKE SOSESKE GODOMLJA

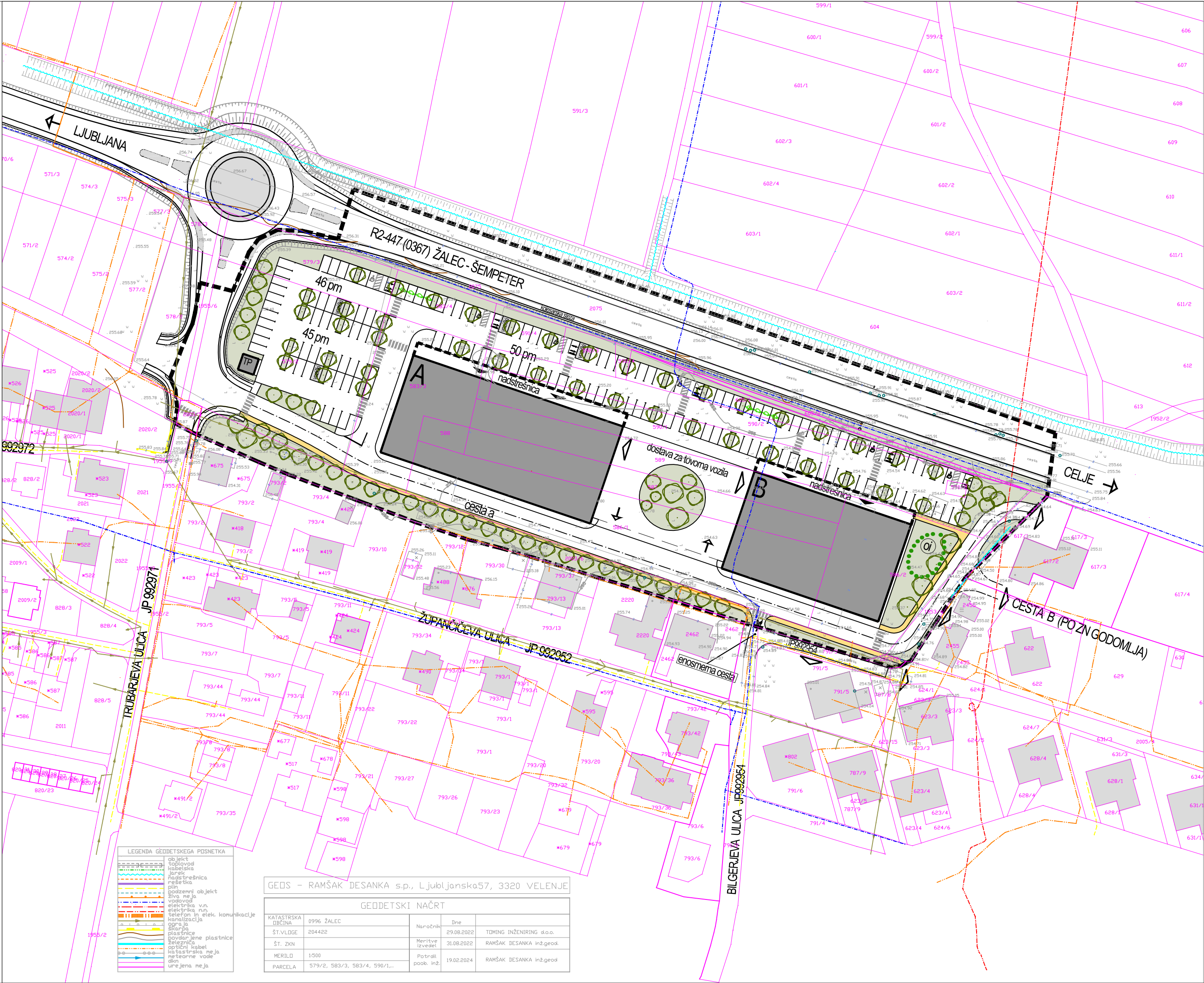
LEGENDA:













stanje	predvideno	MEJE
		MEJA OPPN
		PARCELNA MEJA
		GRAJENA STRUKTURA
		OBSTOJEČI OBJEKTI
		PREDVIDENI OBJEKTI:
		A – TRGOVSKA STAVBA, ETAŽNOST P
		B – TRGOVSKA STAVBA, ETAŽNOST P
		TRANSFORMATORSKA POSTAJA
		PROMETNE POVRŠINE
		OBSTOJEČA CESTA, JP–JAVNA POT, R2–REGIONALNA CESTA
		KROŽNO KRIŽIŠČE NA R2–447
		CESTA O
		HODNIK ZA PEŠCE, PEŠPOT
		PARKIRIŠČA ZA OSEBNA VOZILA, ŠTEVILO PARKIRNIH MEST
		VHODI
		DOSTAVA
		ZELENE POVRŠINE
		ZELENE POVRŠINE
		ZASADITEV DREVOREDA, POSAMEZNA DREVEŠA
		OTROŠKO IGRIŠČE

UREDITVENA SITUACIJA

M 1:1000

NEPOOBLAŠČENO KOPIRANJE IN RAZMNOŽEVANJE NI DOVOLJENO			
NAZIV:	OBČINSKI PODROBNI PROSTORSKI NAČRT SPREMEMBE IN DOPOLNITVE ZN STANOVANJSKE SOSESKE GODOMLJA		
FAZA IZDELAVE:	OSNUTEK		
NAROČNIK:	TOMING INŽENIRING d.o.o. ŠALEŠKA CESTA 21, 3320 VELENJE	IDENTIFIKACIJSKA ŠTEVILKA NAČRTA:	4297
IZDELOVALEC:	 Razvojni center PLANIRANJE d.o.o. Celje Ulica XIV. divizije 14, 3000 Celje Telefon: 03/42 74 230, Fax: 03/42 74 280	ŠT.NAČRTA:	4/24
ODGOVORNI VODJA IZDELAVE OPPN:	ALEKSANDRA GERŠAK PODBREZNIK univ.dipl.inž.arh.,MA PA PPN ZAPS 0115	MERILO:	M 1:1000
PROJEKTANT:	ALEKSANDRA GERŠAK PODBREZNIK univ.dipl.inž.arh.,MA PA PPN ZAPS 0115	DATUM:	JUNIJ 2025
SODELAVEC:	MATEJ NOVAK univ.dipl.inž.arh.	LIST ŠTEVILKA:	5.0



LEGENDA GEODETSKEGA POSNETKA	
	meja katastrske parcelne celote
	meja katastrske parcelne celote
	meja katastrske parcelne celote
	meja katastrske parcelne celote
	meja katastrske parcelne celote
	meja katastrske parcelne celote
	meja katastrske parcelne celote
	meja katastrske parcelne celote
	meja katastrske parcelne celote
	meja katastrske parcelne celote
	meja katastrske parcelne celote
	meja katastrske parcelne celote

GEODS – RAMŠAK DESANKA s.p., Ljubljanska57, 3320 VELENJE			
GEODETSKI NAČRT			
KATASTRSKA OPREMA	0996 ŽALEC	Naročnik:	29.08.2022 TOMING INŽENIRING d.o.o.
ŠT.VL.DGE	204422	Meritve (izvedel)	31.08.2022 RAMŠAK DESANKA inž.geod.
ŠT. ZKN		Patridl pook. inž.	19.02.2024 RAMŠAK DESANKA inž.geod.
MERILO	1:500		
PARCELA	579/2, 583/3, 583/4, 590/1,...		