

OBČINSKI PODROBNI PROSTORSKI NAČRT  
SPREMEMBE IN DOPOLNITVE ZN  
STANOVANJSKE SOSESKE GODOMLJA


LEGENDA:













stanje	predvideno	MEJE
		MEJA OPPN
		PARCELNA MEJA
		GRAJENA STRUKTURA
		OBSTOJEČI OBJEKTI
		PREDVIDENI OBJEKTI:
		A – TRGOVSKA STAVBA, ETAŽNOST P
		B – TRGOVSKA STAVBA, ETAŽNOST P
		TRANSFORMATORSKA POSTAJA
		PROMETNE POVRŠINE
		OBSTOJEČA CESTA, JP-JAVNA POT, R2-REGIONALNA CESTA
		KROŽNO KRIŽIŠČE NA R2-447
		CESTA O
		HODNIK ZA PEŠCE, PEŠPOT
		PARKIRIŠČA ZA OSEBNA VOZILA, ŠTEVILO PARKIRNIH MEST
		VHODI
		DOSTAVA
		ZELENE POVRŠINE
		ZELENE POVRŠINE
		ZASADITEV DREVOREDA, POSAMEZNA DREVEŠA
		OTROŠKO IGRIŠČE

GEODETSKO KOTIRANA SITUACIJA Z NAČRTOM PARCELACIJE

M 1:1000

NEPOOBLAŠČENO KOPIRANJE IN RAZMNOŽEVANJE NI DOVOLJENO

NAZIV:	OBČINSKI PODROBNI PROSTORSKI NAČRT SPREMEMBE IN DOPOLNITVE ZN STANOVANJSKE SOSESKE GODOMLJA		
FAZA IZDELAVE:	OSNUTEK		
NAROČNIK:	TOMING INŽENIRING d.o.o. ŠALEŠKA CESTA 21, 3320 VELENJE	IDENTIFIKACIJSKA ŠTEVILKA NAČRTA:	4297
IZDELOVALEC:	 Razvojni center PLANIRANJE d.o.o. Celje Ulica XIV. divizije 14, 3000 Celje Telefon: 03/42 74 230, Fax: 03/42 74 260	ŠT.NAČRTA:	4/24
ODGOVORNI VODJA IZDELAVE OPPN:	ALEKSANDRA GERŠAK PODBREZNIK univ.dipl.inž.arh.,MA PA PPN ZAPS 0115	MERILO:	M 1:1000
PROJEKTANT:	ALEKSANDRA GERŠAK PODBREZNIK univ.dipl.inž.arh.,MA PA PPN ZAPS 0115	DATUM:	JUNIJ 2025
SODELAVEC:	MATEJ NOVAK univ.dipl.inž.arh.	LIST ŠTEVILKA:	7.0

LEGENDA GEODETSKEGA POSNETKA	
	plin
	vodovod
	odvoda
	elektrika
	telefon
	kabelna TV
	optični kabel
	požarni alarm
	plin
	vod
	odvoda
	elektrika
	telefon
	kabelna TV
	optični kabel
	požarni alarm

GEDS - RAMŠAK DESANKA s.p., Ljubljanska57, 3320 VELENJE

GEODETSKI NAČRT			
KATASTRSKA OPREMA	0996 ŽALEC	Naročnik:	Dne
ŠT.VLUGE	204422	29.08.2022	TOMING INŽENIRING d.o.o.
ŠT. ZKN		31.08.2022	RAMŠAK DESANKA inž.geod.
MERILO	1:500	19.02.2024	RAMŠAK DESANKA inž.geod.
PARCELA	579/2, 583/3, 583/4, 590/1,...	Podpis:	