









NABAVNO: GEODEZSKI ZNJEH
 Graditium, d.o.o.
 Zadrčka cesta 8
 33131 Nazarije

GEODEZSKI NAČRT: ZLOK
 GEOPROJEKT G. d.o.o.
 Sandrov trg 11
 3310 Zidani Dvori

MATIČNA ŠTEVNICA: 547008
 IDENT. VEŠT. UST. REPUBLIKE
 Poslovna Zehn | Banjov trg 11, 3310 Zidani Dvori | 031 710 30 10
 PŠ Ljubljana | Turistova Dvorišta 8, 1000 Ljubljana | 01 421 30 30




DOVOLILEN ZA DVAJANJE GEODEZSKIH STAVOV: GURS, OLOČSKA CESTA 9000-76200/5, 11.11.2005
 ZNJEH, INŽENIR GEODEZSKIH POSLTI ZNJEH-015
 025 MČSOV-015

DOVOLILEN GEOD.: TOMAZ TRATNIK, int. geod.
 025 015 340
 025 EVGENIČKA ŠTEV. 025 07129

L E G E N D A	
stanje	zasnova
	MEJE MEJA OBMOČJA OPPN PARCELNA MEJA GRADBENA PARCELA
	GRAJENA STRUKTURA OBSTOJEČE STAVBE STANOVANJSKA STAVBA
	NADSTREŠNICA
	OPORNI ZID
	VHOD
	PROMETNE UREDITVE JAVNA POT JP 990757
	PREDVIDENA CESTA "A" S PLOČNIKOM
	DOVOZ, DOSTOP

M 1:500

NEPOOBLAŠČENO KOPIRANJE IN RAZMNOŽEVANJE NI DOVOLJENO

NAZIV:	OBČINSKI PODROBNI PROSTORSKI NAČRT SPREMEMBE IN DOPOLNITVE I. FAZE ZAZIDALNEGA NAČRTA ŠKAFARJEV HRIB		
FAZA IZDELAVE:	OSNUTEK		
NAROČNIK:	GREPET d.o.o., ZADREČKA CESTA 8, 3331 NAZARJE	IDENTIFIKACIJSKA ŠT. PA:	5583
IZDELOVALEC:	 Razvojni center PLANIRANJE d.o.o. Celje Ulica XIV. divizije 14, 3000 Celje Telefon: 0342 74 230, Fax: 0342 74 260	ŠT.NAČRTA:	44/24
ODGOVORNI VODJA IZDELAVE OPPN:	ALEKSANDRA GERŠAK PODBREZNIK univ.dipl.inž.arh.,MA PA PPN ZAPS 0115 	MERILO:	1:500
SODELAVCI:	MATEJ NOVAK univ.dipl.inž.arh. 	DATUM:	JULIJ 2025
		LIST ŠTEVILKA:	6.0