

POTI VIŠJE STOPNJE DOSTOPNOSTI

Strateški načrt dostopnosti Občine Žalec – Priloga 1

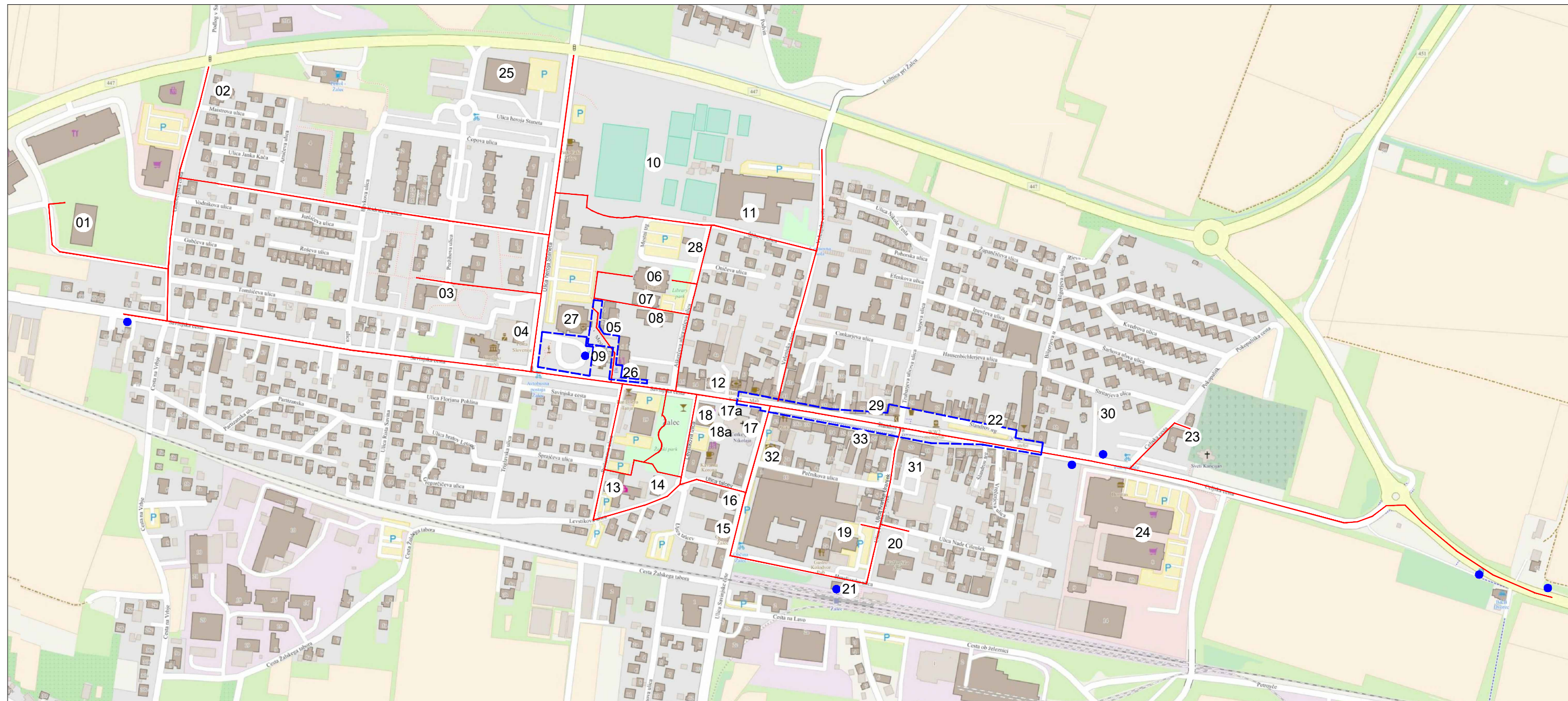
2026

SEZNAM OBJEKTOV - Žalec

- 01 Vrtci občine Žalec, enota Žalec zahod, uprava, Gotoveljska cesta 14
- 02 Dnevno varstveni center Žalec, Gotoveljska cesta 7
- 03 Vrtci občine Žalec, enota Žalec III., Prežihova ulica 2
- 04 Policijska postaja Žalec, Pošta Žalec, Ulica heroja Staneta 1
- 05 Center za socialno delo Savinjsko-Šaleška, enota Žalec, Mestni trg 5
- 06 Dom II. slovenskega tabora, Medobčinska splošna knjižnica Žalec, Zavod za kulturo, šport in turizem Žalec, Aškerčeva 9a
- 07 Glasbena šola Risto Savin, Aškerčeva 9
- 08 Vrtci občine Žalec, enota Žalec I., Aškerčeva ulica 7
- 09 Avtobusna postaja Žalec, Mestni trg 1a
- 10 Športni center Žalec, Aškerčeva ulica 15
- 11 I. in II. osnovna šola Žalec, Šilihova ulica 1
- 12 Zavod RS za zaposlovanje, Urad za delo Žalec, Savinjska cesta 12
- 13 Zdravstveni dom Žalec, Žalske lekarne Žalec, Prešernova ulica 6
- 14 Okrajno sodišče v Žalcu, Levstikova ulica 14
- 15 Upravna enota Žalec, Občina Žalec, Ulica Savinjske čete 5
- 16 Društvo Univerza za tretje življenjsko obdobje, Ulica Savinjske čete 4
- 17 Župnijska cerkev sv. Nikolaja, Savinjska cesta 9
- 17a Župnija Žalec, Savinjska cesta 9
- 18 Tržnica Žalec
- 18a Javno stranišče tržnica Žalec, Savinjska cesta 11
- 19 Medobčinsko društvo invalidov Žalec, Rdeči križ Slovenije – Območno združenje Žalec, Hmeljarska ulica 3
- 20 UPI Ljudska univerza Žalec, Waldorfska šola Savinja, Ulica Ivanke Uranjek 6
- 21 Železniška postaja Žalec, Hmeljarska ulica 4
- 22 Zavod za zdravstveno zavarovanje Slovenije, OE Celje, Izpostava Žalec, Šlandrov trg 7
- 23 Mrliška vežica pokopališče Žalec, Celjska cesta 1

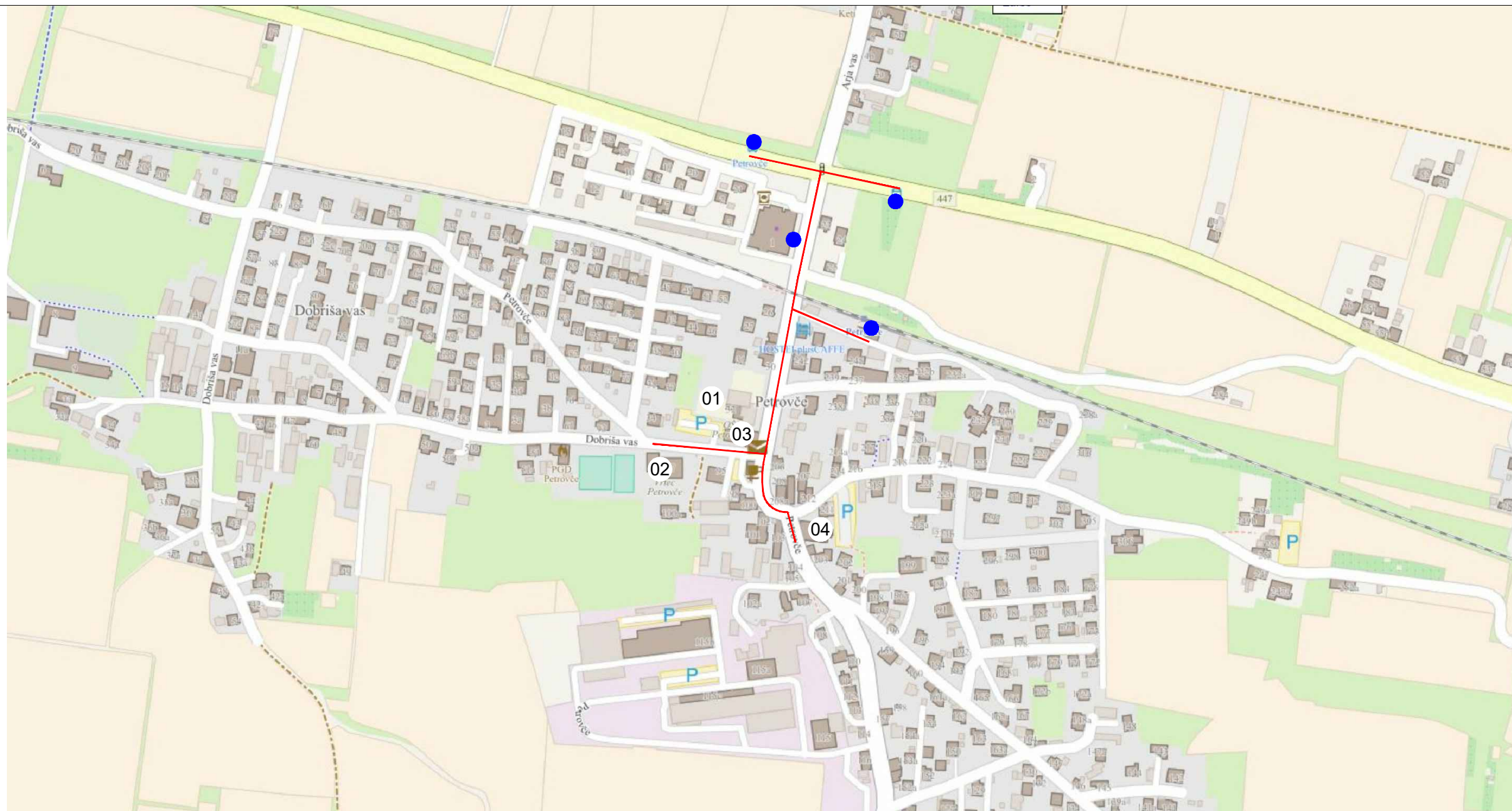
SND Občine Žalec 2025 - Priloga 1

- 24 trgovski center Mercator, Spar, Celjska cesta 7
- 25 trgovski center Tuš, Ulica heroja Staneta 8
- 26 OTP banka, poslovalnica Žalec, Savinjska cesta 20
- 27 trgovski center Mercator
- 28 Študentski klub Žalec, Aškerčeva ulica 13
- 29 TIC Žalec, Šlandrov trg 25
- 30 Savinjska veterinarska postaja d.o.o., Celjska cesta 3a
- 31 Zavod - Center za pomoč otrokom in staršem, Žalec (CPOS), Ulica Ivanke Uranjek 1
- 32 NLB poslovalnica Žalec, Ulica Savinjske čete 1b
- 33 Delavska hranilnica d.d. PE Žalec, Šlandrov trg 28



LEGENDA

- 12 številka objekta
- postajališče javnega potniškega prometa
- pot z višjo stopnjo dostopnosti
- ▭ območje izdelave načrta dostopnosti oz. taktilnih oznak

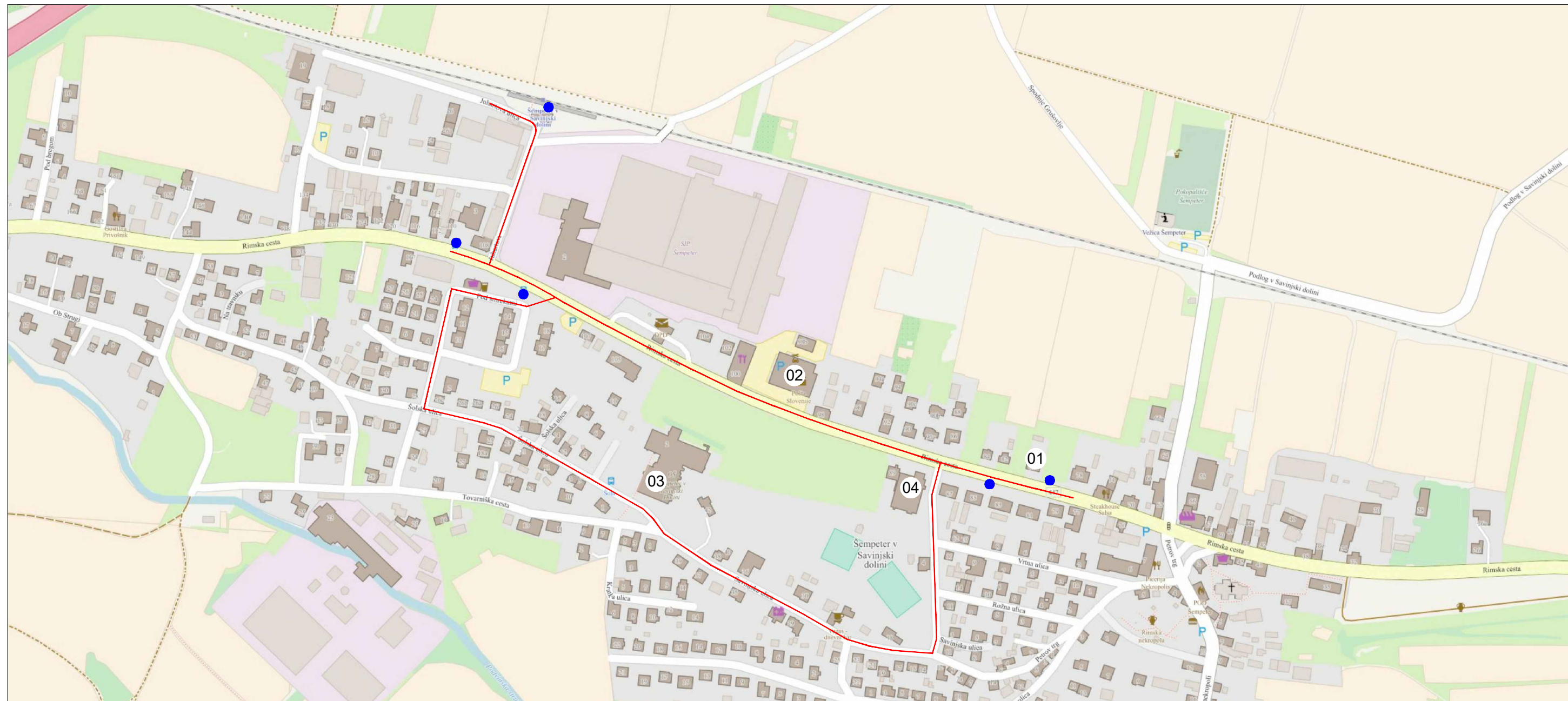


LEGENDA

- 12 številka objekta
- postajališče javnega potniškega prometa
- pot z višjo stopnjo dostopnosti

SEZNAM OBJEKTOV

- 01 Osnovna šola Petrovče, Petrovče 32
- 02 Vrtci občine Žalec, enota Petrovče, Petrovče 97
- 03 Lekarna, Ambulante, Knjižnica, Pošta Petrovče, Krajevna skupnost Petrovče, Petrovče 33
- 04 Bazilika Matere Božje



LEGENDA

- 12 številka objekta
- postajališče javnega potniškega prometa
- pot z višjo stopnjo dostopnosti

SEZNAM OBJEKTOV

- 01 Krajevna skupnost Šempeter v Savinjski dolini, Rimska cesta 80
- 02 Pošta Šempeter v Savinjski dolini, Rimska cesta 98 a
- 03 Osnovna šola Šempeter v Savinjski dolini, Šolska ulica 2
- 04 Mercator market, Savinjska ulica 2